„PIERONIE KAJ MY SOM?”

TU

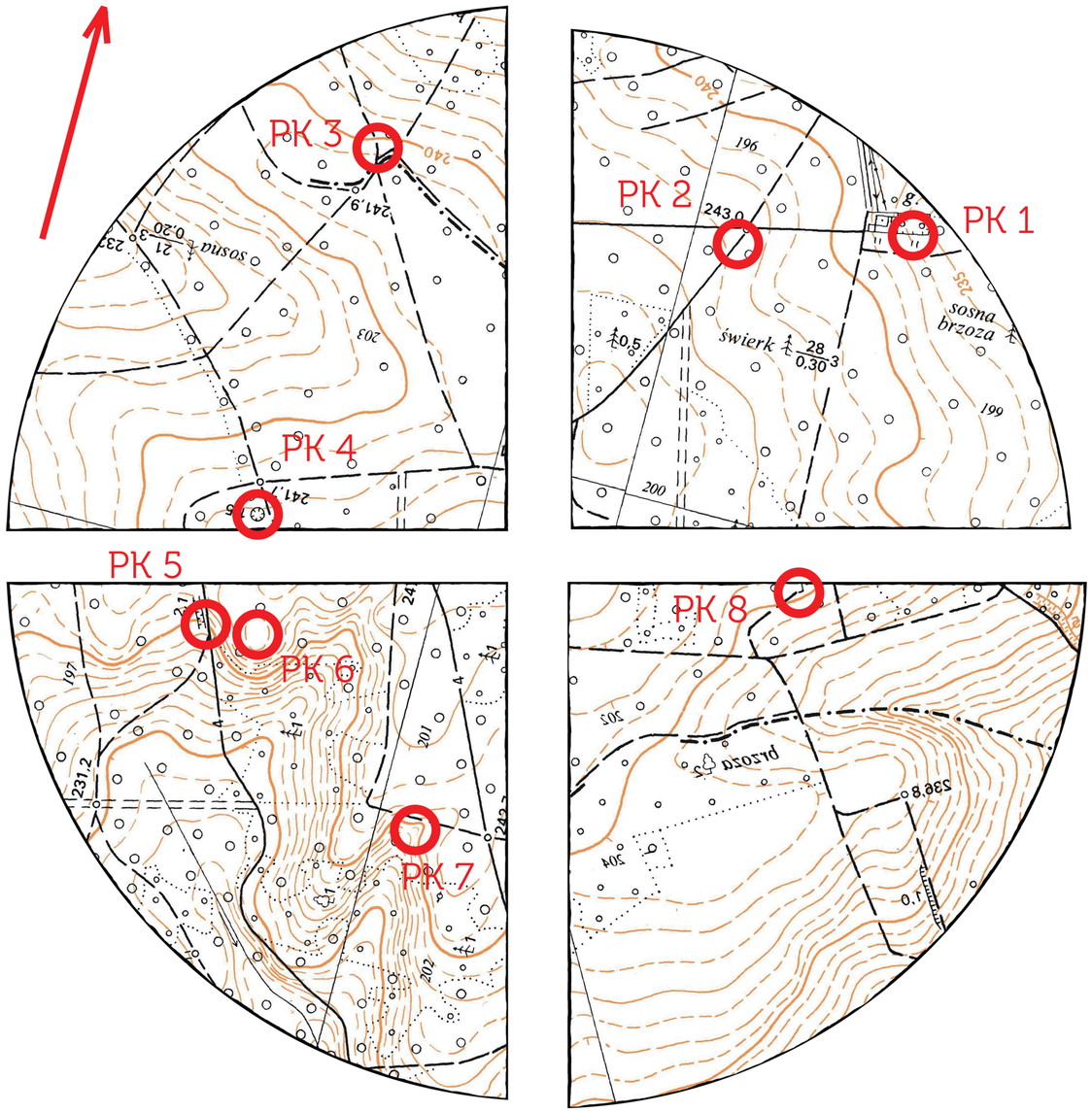

Wycinki w kształcie trójkąta i koła są w planie mapy, tak samo jak fragment I (numeracja przebiegla tak jak na rysunku obok). Natomiast reszta... ojj, tam to się podziało.

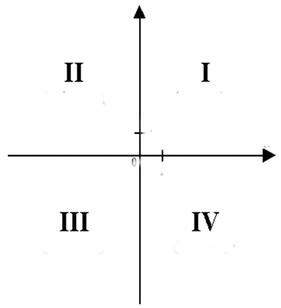

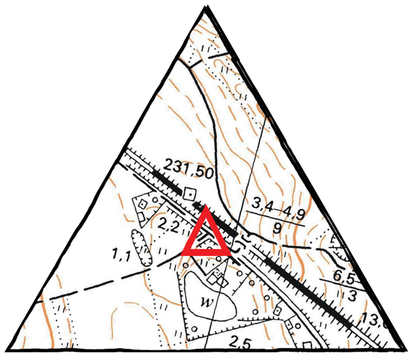

Wycinek II został odbity względem środla i wskakując na miejsce IV, a następnie obrócony tak, że w końcu znalazł się na pozycji III.

Wycinek III został zlustrowany i znalazl się na pozycji IV.

Wycinek IV natomiast obkręcił się wokół środka tak, że wylądowal na miejscu II.

Wiadomo, że róg, gdzie krawędzie zbiegają się pod kątem prostym zawsze znajduje się w pukncie, w ktorym znajdował się róg wycinka znajdującego się pierwotnie w tym miejscu. Wycinki nie nakładają się a przewy między nimi są takie jak na pierwotnym podkładzie.

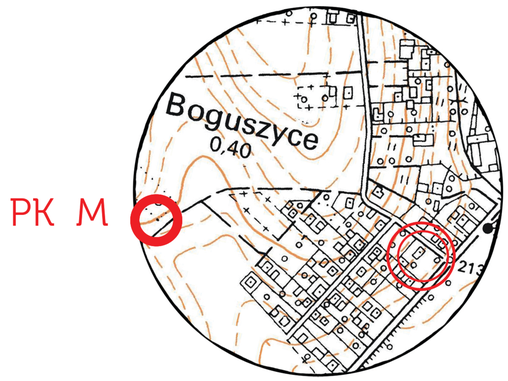

Należy potwierdzić 9PK.

Długość trasy: 4,75km

Limit czasu: 120 + 35 min

BUDOWNICZY TRASY: ADAM GRUCA PInO nr. 692